ΕΦΗΜΕΡΙΣ ΤΗΣ ΚΥΒΕΡΝΗΣΕΩΣ
ΤΗΣ ΕΛΛΗΝΙΚΗΣ ΔΗΜΟΚΡΑΤΙΑΣ

ΑΘΗΝΑ 8 ΑΥΓΟΥΣΤΟΥ 1983	ΤΕΥΧΟΣ ΤΕΤΑΡΤΟ	ΑΡΙΘΜΟΣ ΦΥΛΛΟΥ 345

ΠΕΡΙΕΧΟΜΕΝΑ

ΠΟΛΕΟΔΟΜΙΑ
ΑΠΟΦΑΣΕΙΣ

Έγκριση τροποποίησης του πλάτους της οδού Βράκα στο Αλιβέρι στο Ν. Ευβοίας. 1

Έγκριση διόρθωσης ασυμφωνίας μεταξύ εγκεκριμένου ρυμοτομικού σχεδίου κλπ. στα Ψαχνά Ο.Τ. 99 και 100, Ν. Ευβοίας. 2

Χαρακτηρισμός χώρου Κοινοτικού Καταστήματος Κοινότητας Ν. Μαγνησίας Νομού Θεσσαλονίκης. 3

Περί τροποποιήσεως του ρυμοτομικού σχεδίου Στυλίδος στη θέση Χ+960, Ψ+2070. 4

ΠΟΛΕΟΔΟΜΙΑ
ΑΠΟΦΑΣΕΙΣ

Αριθ. 5468/Φ. 5-2-2 (1)

Έγκριση τροποποίησης του πλάτους της οδού Βράκα στο Αλιβέρι στο Ν. Ευβοίας.

Ο ΝΟΜΑΡΧΗΣ ΕΥΒΟΙΑΣ

Έχοντας υπόψη:

1) Τις διατάξεις του Α.Ν. 314/68 «περί παροχής στον Υπ. Β. Ελλάδος και τους Νομάρχες αρμοδιοτήτων επί θεμάτων εγκρίσεως, επεκτάσεως και τροποποιήσεως σχεδίων πόλεων, κωμών κλπ.» όπως τροποποιήθηκαν με το Ν.Δ. 1018/71.

2) Τις διατάξεις του από 17.7.23 Ν.Δ. «περί σχεδίων πόλεων κλπ.».

3) Τις διατάξεις των Ν.Δ. 305/47 και 690/48 «περί τροποποιήσεως των περί σχεδίων πόλεων διατάξεων».

4) Το από 17.10.53 Δ/γμα ρυμοτομίας Αλιβερίου και τη σχετική πινακίδα.

5) Την 60/82 απόφαση του Κοιν. Συμβουλίου Αλιβερίου.

6) Την 5225/11.4.83 Εισήγηση της Προϊστ. του Τ.Π. και Π.Ε.

7) Την 1/6/12.4.83 γνωμοδότηση του Νομαρχιακού Συμβουλίου ΧΟΠ, αποφασίζουμε:

Εγκρίνουμε την τροποποίηση του πλάτους της οδού Βράκα στο Αλιβέρι από 10 μ. σε 12 μ. και σε όλο το μήκος της πλευράς του πρώτου οικοδομικού τετραγώνου του προς τα αριστερά ευρισκομένου μετά τις σιδηροδρομικές γραμμές ΔΕΗ και με κατεύθυνση προς το κέντρο του Αλιβερίου.

Η παρούσα ισχύει από την ημερομηνία υπογραφής της και να δημοσιευθεί στην Εφημερίδα της Κυβερνήσεως.

Χαλκίδα 19 Απριλίου 1983

Ο Νομάρχης
ΕΥΤΥΧΗΣ ΚΟΝΤΟΜΑΡΗΣ

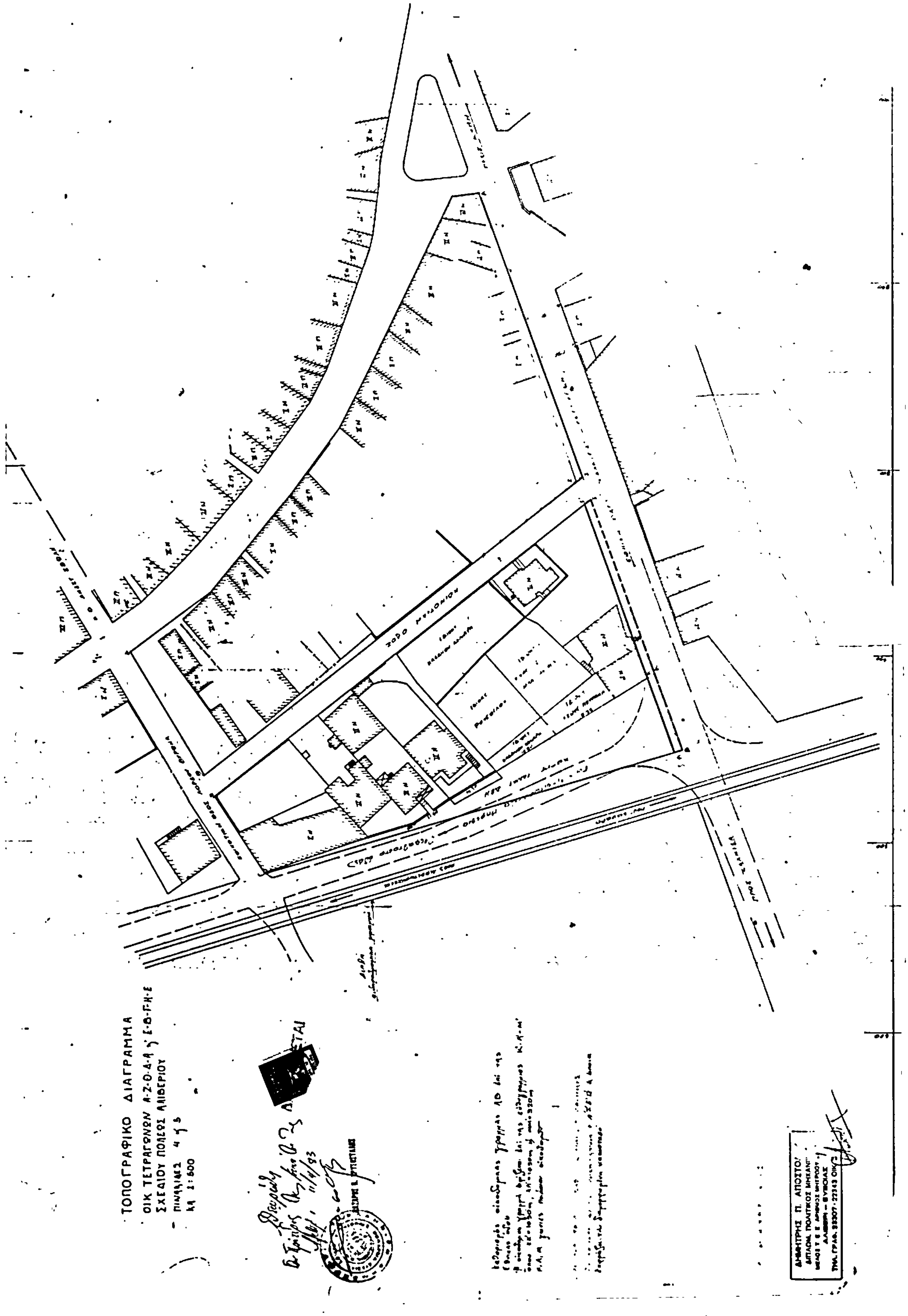
ΤΟΠΟΓΡΑΦΙΚΟ ΔΙΑΓΡΑΜΜΑ
ΟΙΚ ΤΕΤΡΑΓΩΝΩΝ Α-Ζ-Θ-Δ-Α ή Ε-Θ-Γ-Η-Ε
ΣΧΕΔΙΟΥ ΠΟΛΕΩΣ ΑΛΙΒΕΡΙΟΥ
ΠΙΝΑΚΙΔΕΣ 4 ή 5
ΚΛ 1:500
ΔΗΜΗΤΡΗΣ Π. ΑΠΟΣΤΟ
ΔΙΠΛΩΜ. ΠΟΛΙΤΙΚΟΣ ΜΗΧΑΝ
ΑΛΙΒΕΡΙ – ΕΥΒΟΙΑΣ
ΤΗΛ. ΓΡΑΦ. 22307-22343 ΟΙΚ

Αριθ. 7358/Φ. 5-2-2 (2)

Έγκριση διόρθωσης ασυμφωνίας μεταξύ εγκεκριμένου ρυμοτομικού σχεδίου κλπ. στα Ψαχνά Ο.Τ. 99 και 100, Ν. Ευβοίας.

Ο ΝΟΜΑΡΧΗΣ ΕΥΒΟΙΑΣ

Έχοντας υπόψη:

1) Τις διατάξεις του Α.Ν. 314/68 «περί παροχής στον Υπ. Β. Ελλάδος και τους Νομάρχες αρμοδιοτήτων επί θεμάτων εγκρίσεως, επεκτάσεως και τροποποιήσεως σχεδίων πόλεων, κωμών κλπ.» όπως τροποποιήθηκαν με το Ν.Δ. 1018/71.

2) Τις διατάξεις του από 17.7.23 Ν.Δ. «περί σχεδίων πόλεων κλπ.».

3) Το άρθρο 4 του Δ/τος 18/27.10.25 «περί τρόπου διορθώσεως ασυμφωνιών».

4) Το από 16.12.45 Δ/γμα ρυμοτομίας Ψαχνών.

5) Την 4837/18.4.83 εισήγηση της Προϊστ. του Τ.Π. και Π.Ε.

6) Την 1/7/19.4.83 γνωμοδότηση του Νομαρχιακού Συμβουλίου ΧΟΠ, αποφασίζουμε:

Εγκρίνουμε τη διόρθωση ασυμφωνίας μεταξύ του εγκεκριμένου ρυμοτομικού σχεδίου και της πραγματικής κατάστασης της οικοδ. γραμμής της οδού μεταξύ των Ο.Τ. 99 και 100 Ψαχνών καθορίζοντας σαν εφαρμοστέα οικοδομική γραμμή την ΑΔΓΒ όπως αυτή φαίνεται στο από 25.2.83 θεωρημένο τοπογραφικό του τοπογράφου του Τ.Π. και Π.Ε. Γ. Μπαμπαλή.

Η παρούσα ισχύει από την ημερομηνία υπογραφής της και να δημοσιευθεί στην Εφημερίδα της Κυβερνήσεως.

Χαλκίδα, 20 Μαΐου 1983

Ο Νομάρχης
ΕΥΤΥΧΗΣ ΚΟΝΤΟΜΑΡΗΣ

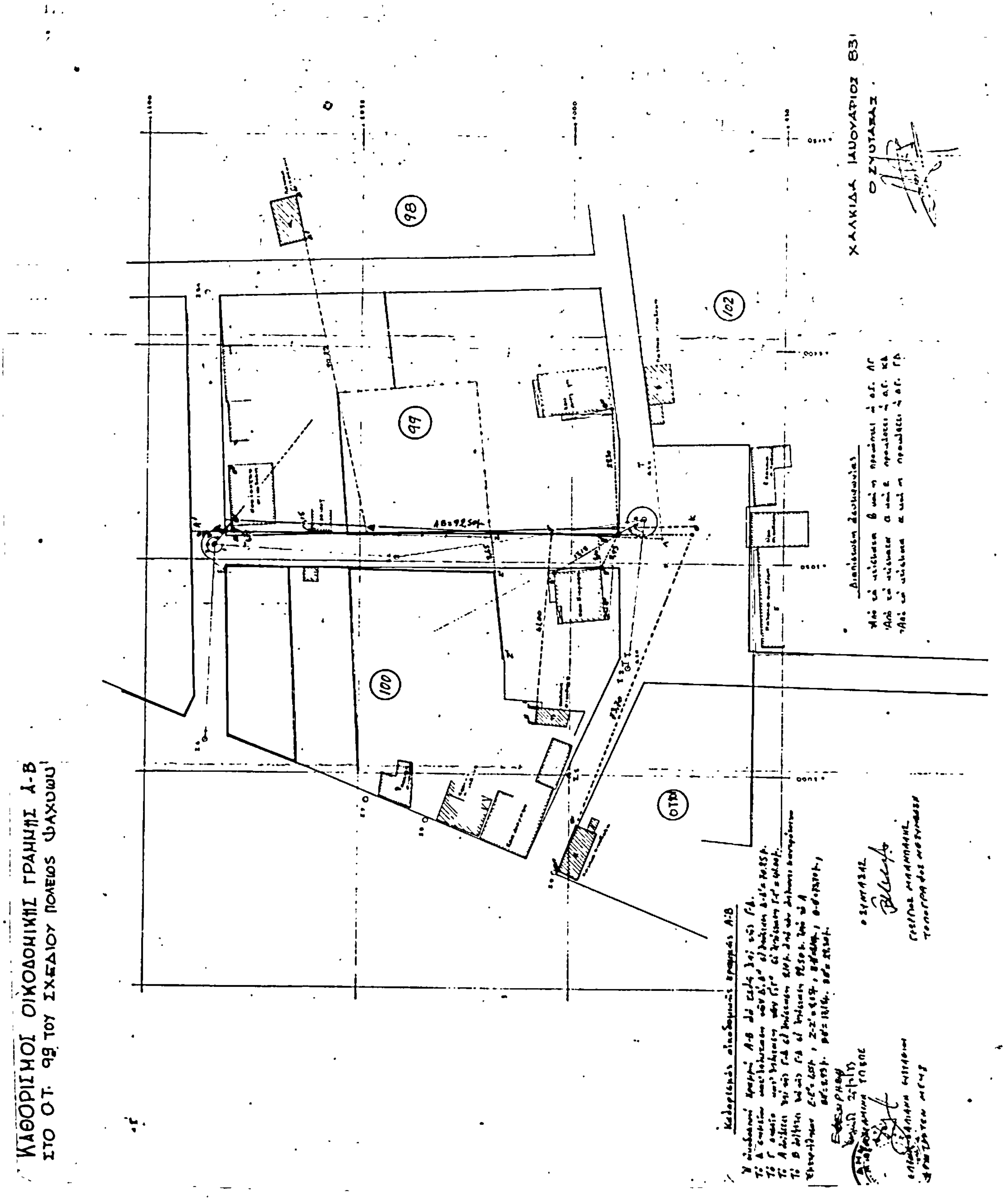
ΚΑΘΟΡΙΣΜΟΣ ΟΙΚΟΔΟΜΙΚΗΣ ΓΡΑΜΜΗΣ Α-Β
ΣΤΟ Ο.Τ. 99 ΤΟΥ ΣΧΕΔΙΟΥ ΠΟΛΕΩΣ ΨΑΧΝΩΝ
98
99
100
102
ΑΒ=92,50
ΧΑΛΚΙΔΑ ΙΑΝΟΥΑΡΙΟΣ 831
Ο ΣΥΝΤΑΞΑΣ

Αριθ. ΔΠ/ΠΜ 10346/οίκ. (3)

Χαρακτηρισμός χώρου Κοινοτικού Καταστήματος Κοινότητας Ν. Μαγνησίας Νομού Θεσσαλονίκης.

Ο ΝΟΜΑΡΧΗΣ ΘΕΣΣΑΛΟΝΙΚΗΣ

Έχοντας υπόψη:

1. Τις διατάξεις του από 17.7.1923 Π.Δ. «περί σχεδίου πόλεων κλπ.», όπως μεταγενέστερα τροποποιήθηκαν και συμπληρώθηκαν.

2. Τις διατάξεις του Ν. 3200/55 «περί Διοικητικής Αποκέντρωσης», όπως τροποποιήθηκαν και συμπληρώθηκαν μεταγενέστερα.

3. Τις διατάξεις του Α.Ν. 314/68 «περί παροχής εις τον Υπουργόν Βορείου Ελλάδος και τους Νομάρχες αρμοδιότητος επί θεμάτων εγκρίσεως, επεκτάσεως και τροποποιήσεως σχεδίων πόλεων και κωμών», όπως τροποποιήθηκαν με το Ν.Δ. 1018/1971.

4. Τις διατάξεις του Ν. 1032/1980 «περί συστάσεως Υπουργείου Χωροταξίας, Οικισμού και Περιβάλλοντος» (ΦΕΚ 57/Α'/1980) και ειδικότερα των άρθρων 2, 3 και 7 αυτού.

5. Την απόφαση 33/21.7.82 του Κοινοτικού Συμβουλίου με την οποία ζητείται να τροποποιηθεί το ρυμοτομικό σχέδιο Ν. Μαγνησίας για να χαρακτηρισθεί το οικόπεδο 193 του Ο.Τ. 32 σαν χώρος για την ανέγερση κοινοτικού καταστήματος.

6. Την 30/25.1.83 πράξη γνωμοδοτήσεως του Συμβουλίου ΧΟΠ Νομού Θεσσαλονίκης υπέρ του υπόψη χαρακτηρισμού, αποφασίζουμε:

Εγκρίνουμε τον χαρακτηρισμό χώρου για την ανέγερση κοινοτικού καταστήματος στο οικόπεδο 193 του οικοδομικού τετραγώνου 32 της Κοινότητας Ν. Μαγνησίας, όπως φαίνεται στο θεωρημένο από το Δ/ντή Πολεοδομίας σχέδιο με κλίμακα 1:1.000, που συνοδεύει την απόφαση αυτή.

Η απόφαση αυτή να δημοσιευθεί στην Εφημερίδα της Κυβερνήσεως.

Θεσσαλονίκη, 30 Μαρτίου 1983

Ο Νομάρχης

ΛΥΚΟΥΡΓΟΣ ΣΑΚΕΛΛΑΡΗΣ

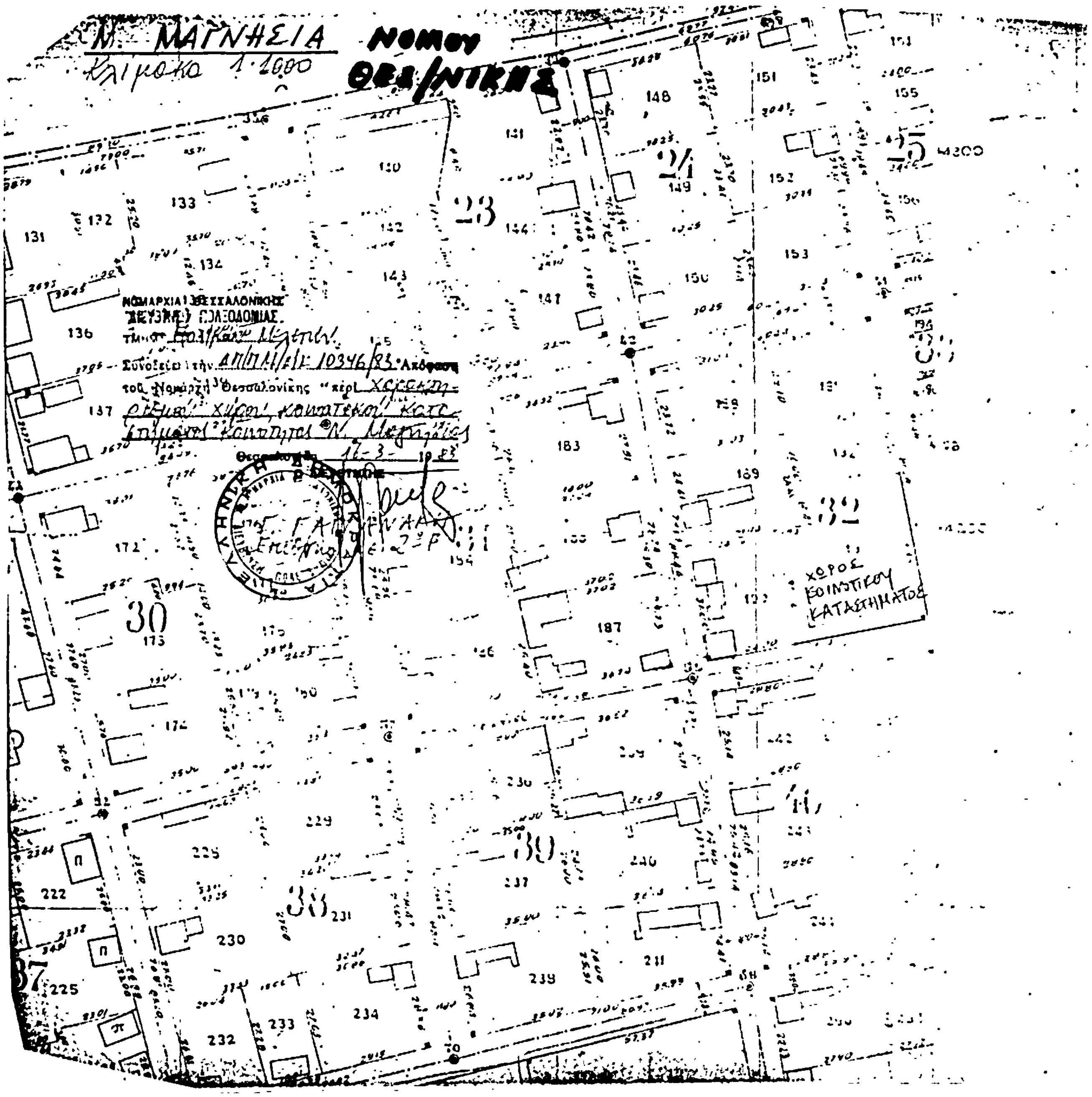
Ν. ΜΑΓΝΗΣΙΑ
ΝΟΜΟΥ ΘΕΣ/ΝΙΚΗΣ
ΝΟΜΑΡΧΙΑ ΘΕΣΣΑΛΟΝΙΚΗΣ
Θεσσαλονίκη 17-3-1983
ΧΩΡΟΣ ΚΟΙΝΟΤΙΚΟΥ ΚΑΤΑΣΤΗΜΑΤΟΣ
23
24
25
30
32
38
39

Αριθ. Τ.Π. 4091 (4)

Περί τροποποιήσεως του ρυμοτομικού σχεδίου Στυλίδος στη θέση Χ+960, Ψ+2070.

Ο ΝΟΜΑΡΧΗΣ ΦΘΙΩΤΙΔΟΣ

Έχοντας υπόψη:

1) Τις διατάξεις του από 17.7.1923 Ν.Δ. «περί σχεδίων πόλεων», όπως μεταγενέστερα τροποποιήθηκαν και συμπληρώθηκαν.

2) Τις διατάξεις του άρθρου 1 της παραγράφου 1 και 2 του Ν.Δ. 532/70 «περί συμπληρώσεως διατάξεων περί διοικητικής αποκεντρώσεως».

3) Τις διατάξεις του Ν.Δ. 1018/1971 «περί τροποποιήσεως του Α.Ν. 314/1968 «περί παροχής εις τον Υπουργόν Βορ. Ελλάδος και τους Νομάρχας αρμοδιότητας επί θεμάτων εγκρίσεων, επεκτάσεων ή τροποποιήσεων σχεδίων πόλεων και κωμών».

4) Τις διατάξεις των άρθρων 18—22 του ΙΙ κεφαλαίου του από 3.4.1929 Δ/τος «περί Γενικού Οικοδομικού Κανονισμού του Κράτους».

5) Τις διατάξεις του Ν.Δ. 8/9.6.73 «περί Γενικού Οικοδομικού Κανονισμού».

6) Τις αριθ. 170/82 και 26/83 αποφάσεις του Δημοτικού Συμβουλίου Στυλίδος.

7) Την αριθ. ΤΠ 3990/27.4.1983 εισήγηση Τμήματος Πολεοδομίας Νομού Φθιώτιδος.

8) Την αριθ. 10/28.4.83 (θέμα 1ο) σύμφωνη γνωμοδότηση του Νομαρχιακού Συμβουλίου Δημοσίων Έργων Νομού Φθιώτιδος, αποφασίζουμε:

Εγκρίνουμε την τροποποίηση του ρυμοτομικού σχεδίου Στυλίδος στη θέση Χ+960, Ψ+2070 όπως λεπτομερώς εμφαίνεται στο υπό κλίμακα 1:500 διάγραμμα του τοπογράφου Μηχανικού Ιωάννη Γκλέτσου, που θεωρήθηκε από τον Προϊστάμενο του Τμήματος Πολεοδομίας και Πολ/κών Εφαρμογών, επειδή δεν παραβλάπτονται τα πολεοδομικά συμφέροντα της πόλεως.

Η απόφαση αυτή ισχύει από την ημερομηνία που θα δημοσιευθεί στην Εφημερίδα της Κυβερνήσεως.

Λαμία, 4 Μαΐου 1983

Ο Νομάρχης
ΝΙΚΟΣ ΣΧΟΙΝΑΣ

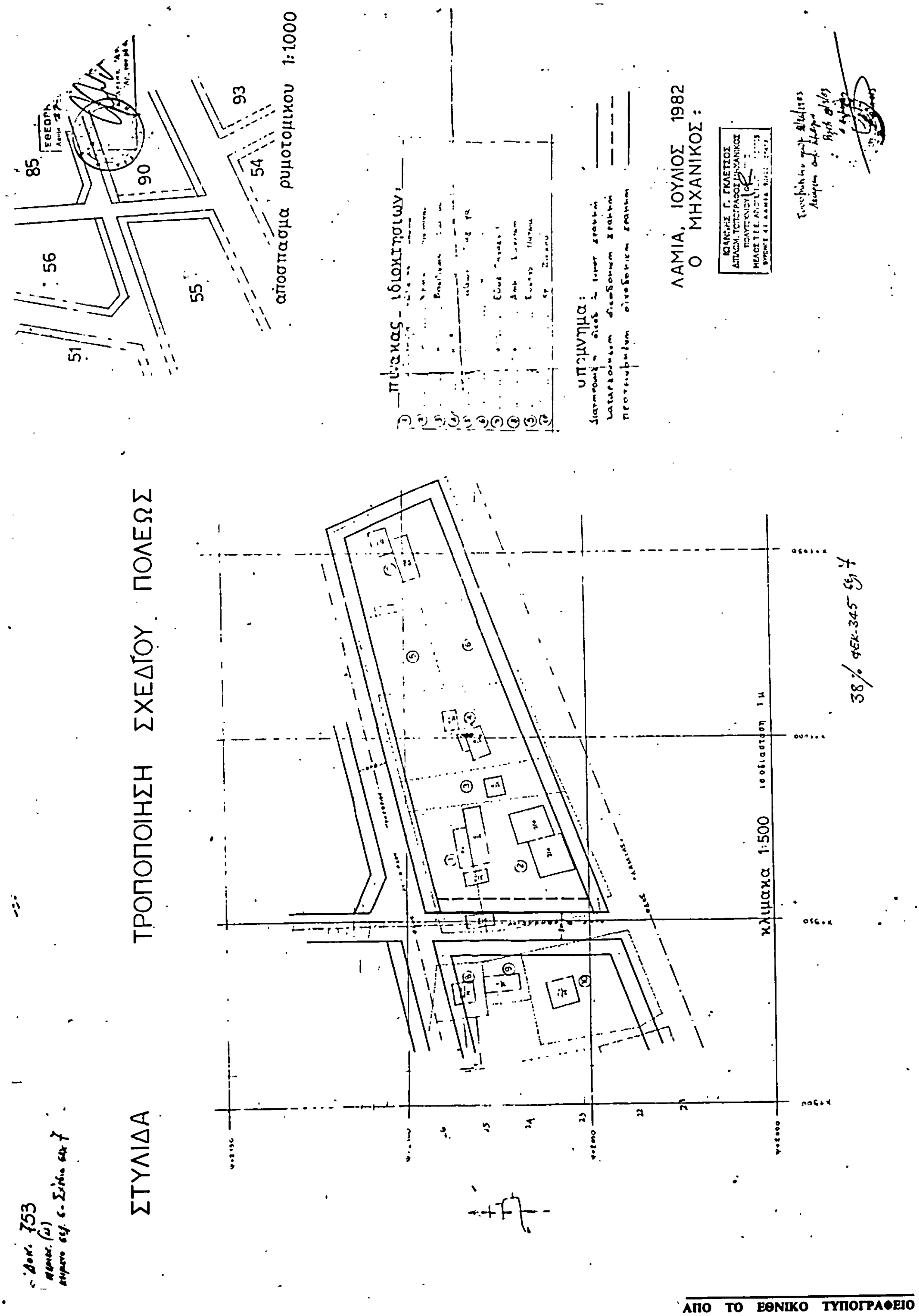
ΤΡΟΠΟΠΟΙΗΣΗ ΣΧΕΔΙΟΥ ΠΟΛΕΩΣ
ΣΤΥΛΙΔΑ
απόσπασμα ρυμοτομικού 1:1000
85
90
93
54
56
55
51
πίνακας ιδιοκτητών
υπόμνημα:
ΛΑΜΙΑ, ΙΟΥΛΙΟΣ 1982
Ο ΜΗΧΑΝΙΚΟΣ:
ΙΩΑΝΝΗΣ Γ. ΓΚΛΕΤΣΟΣ
ΔΙΠΛΩΜ. ΤΟΠΟΓΡΑΦΟΣ ΜΗΧΑΝΙΚΟΣ
ΠΟΛΥΤΕΧΝΙΟΥ
κλίμακα 1:500
ισοδιάστασις 1 μ
38% ΦΕΚ-345